



Державна архівна служба України

Центральний державний архів вищих органів влади та управління України

Повоєнна відбудова в Україні за документами Центрального державного архіву вищих органів влади та управління України

Презентація до доповіді директора архіву,
доктора історичних наук
Лариси Левченко

Київ – ЦДАВО України - 2023





Центральний державний архів вищих органів влади та управління України (ЦДАВО України) зберігає низку архівних фондів про розвиток архітектури та будівельної галузі в Україні. Серед іншого в них містяться документи про відбудову українських міст і селищ після закінчення Другої світової війни.

Передусім, це фонди:

- № 4768 «Науково-дослідний інститут теорії, історії і перспективних проблем радянської архітектури в м. Києві Державного комітету цивільного будівництва та архітектури при Держбуді СРСР»;
- № 4802 «Академія будівництва та архітектури УРСР»;
- № 4906 «Державний комітет України у справах містобудування і архітектури (Держкоммістобудування)»;
- № 5355 «Державна архітектурно-будівельна інспекція України та її попередники: Державна архітектурно-будівельна інспекція Міністерства регіонального розвитку та будівництва України і Державна житлово-комунальна інспекція Міністерства житлово-комунального господарства України»;
- № 5359 «Державна інспекція містобудування України, м. Київ»;
- № 5360 «Державна сервісна служба містобудування України Міністерства розвитку громад та територій України, м. Київ».

Надзвичайно важлива інформація з історії містобудування та архітектури зосереджена в документах фонду № 4906 «Державний комітет України у справах містобудування і архітектури (Держкоммістобудування), м. Київ».

18972 справи

за 1943-1997 роки

у 8 описах



З історичної довідки про фонд № 4906

Державний комітет України у справах містобудування і архітектури було створено як Управління у справах архітектури при Раді Народних Комісарів УРСР згодом - (при Раді Міністрів УРСР) відповідно до постанови ЦК КП(б)У і РНК УРСР № 535 від 15 грудня 1943 р. № 535.

Управління у справах архітектури при Раді Міністрів УРСР було утворено з метою здійснення державного керівництва і контролю за діяльністю організацій і установ в галузі архітектури на території Української РСР, незалежно від їх відомчої підпорядкованості, особливо для забезпечення державного керівництва архітектурними і планувальними роботами з відбудови зруйнованих нацистами населених пунктів, керівництва республіканськими архітектурними установами та організаціями, а через свої місцеві органи, місцевими архітектурними установами та організаціями.

157/109

ПОСТАНОВЛЕНИЕ № 535

СОВЕТА НАРОДНЫХ КОМИССАРОВ УССР
и ЦЕНТРАЛЬНОГО КОМИТЕТА КП(б)У

15 декабря 1943 года

г. Харьков.

Об образовании Управления по делам
архитектуры при Совнаркоме УССР.

В соответствии с постановлением Совета Народных Комиссаров Союза ССР от 29 сентября 1943 года "Об образовании Комитета по делам архитектуры при Совнаркоме СССР", Совет Народных Комиссаров УССР и Центральный Комитет КП(б)У постановляют:

1. Образовать при Совете Народных Комиссаров УССР Управление по делам архитектуры.

2. Распространить руководство Управления по делам архитектуры при Совнаркоме УССР на деятельность, осуществляемую в области архитектуры различными организациями и учреждениями, независимо от их ведомственной подчиненности.

3. Возложить на Управление по делам архитектуры при Совнаркоме УССР:

а/ утверждение проектов планировки, застройки и восстановления городов и населенных мест городского типа, расположенных на территории УССР, а также утверждение крупных жилых, культурно-бытовых и общественных зданий республиканского значения;

б/ государственный архитектурно-строительный контроль на территории УССР за качеством застройки городов, населенных мест городского типа, строительством и восстановлением жилых и гражданских зданий;

в/ разработку новых проектов стандартов и норм для массового гражданского и жилищного строительства, а также норм проектирования по планировке городов и населенных мест городского типа для УССР;

г/ рассмотрение и внедрение образцов изделий строительной и художественной промышленности для отделки и оборудования жилых и гражданских зданий на территории УССР;

Постанова № 535 Ради Народних Комісарів УРСР і Центрального комітету КП(б)У «Про створення Управління у справах архітектури при Раднаркомі УРСР». 15 грудня 1943 р.

ЦДАВО України. Ф. 2. Оп. 7. Спр. 591. Арк. 109.



На Управління у справах архітектури при Раді Міністрів УРСР покладались такі основні завдання:

- ✓ розглядати і подавати на затвердження Ради Міністрів УРСР проекти планування і забудови республіканських, обласних центрів та промислових міст, населених пунктів міського типу, типові проекти планування і забудови сіл та проекти забудови окремих сіл, що мали важливе культурно-історичне значення, а також проекти планування та забудови окремих площ, магістралей міст, найважливіших житлових, культурно-побутових, громадських будинків і архітектурних споруд;
- ✓ здійснювати державний архітектурно-будівельний контроль за якістю забудови населених пунктів;
- ✓ спрямувати і контролювати роботу своїх місцевих органів з розгляду проектів планування і забудови населених пунктів;

д/ наблюдение и контроль за творческой деятельностью архитектурно-проектных организаций, находящихся на территории УССР, вне зависимости от их ведомственной подчиненности;

е/ руководство научно-исследовательскими учреждениями по архитектуре и учебными заведениями по подготовке кадров в области архитектуры и художественной промышленности;

ж/ руководство делом охраны и реставрации памятников архитектуры на территории УССР.

4. Поручить Управлению по делам архитектуры при Совнаркоме УССР разработку и внесение на утверждение Совнаркома УССР:

а/ проектов постановлений по упорядочению дела планировки и застройки населенных мест, жилищного, гражданского и промышленного строительства на территории УССР;

б/ проектов решений по вопросам производства новых видов строительных и отделочных материалов, изделий и оборудования для жилых и гражданских зданий;

в/ мероприятий по упорядочению и улучшению дела архитектурного проектирования на территории УССР.

5. Создать при Исполкоме Совета депутатов трудящихся г. Киева Управление по делам архитектуры, а при областных исполкомах Советов депутатов трудящихся - областные отделы по делам архитектуры.

6. Образовать при начальнике Управления по делам архитектуры при Совнаркоме УССР и при начальнике Управления по делам архитектуры Исполкома Горьковского Совета депутатов трудящихся г. Киева Архитектурные Советы, а при начальниках областных отделов по делам архитектуры и городских архитекторах областные и городские архитектурные комиссии.

7. Поручить начальнику Управления по делам архитектуры при Совнаркоме УССР в месячный срок внести на утверждение Совнаркома УССР проект приложения Управления по делам архитектуры, а также состав архитектурных советов при начальнике Управления по делам архитектуры при СНК УССР и при начальнике Управления по делам архитектуры гор. Киева.

Зам. Председателя СНК УССР
М. БАЖАН -

Секретарь Центрального
Комитета КП(б)У -
Н. ХРУЩЕВ.

В е р н о :

Постанова № 535 Ради Народних Комісарів УРСР і Центрального комітету КП(б)У «Про створення Управління у справах архітектури при Раднаркомі УРСР». 15 грудня 1943 р.

ЦДАВО України. Ф. 2. Оп. 7. Спр. 591. Арк. 110.



- ✓ розглядати та затверджувати для масового виробництва зразки виробів будівельної і художньої промисловості для оздоблювання та обладнання житлових і цивільних будівель;
- ✓ розроблювати заходи з впровадження в житлове і цивільне будівництво нових і місцевих будівельних і оздоблювальних матеріалів, конструкцій, виробів, обладнання, індустриальних методів будівництва;
- ✓ керувати справою охорони і реставрації пам'ятників архітектури і зв'язаних з ними пам'ятників монументального живопису, скульптури та декоративного мистецтва;
- ✓ організовувати конкурси на розробку типових проєктів масового житлового, цивільного будівництва та найважливіших житлових і цивільних будівель та інших архітектурних споруд;
- ✓ організовувати виставки творів архітектури і художньої промисловості, сприяти у справі вивчення та популяризації архітектури.

11
мп

Дата съёмки	ФОТОТЕКА		Раздел _____
	жилищно-гражданского строительства		№
	Город <u>Киев</u>	области	
	9 50 год	<u>Ул. Красноармейская №512</u> <u>Станция им. Н.С. Хрущева</u> <u>Подъезд - 6м-4 этаж</u> <u>"Крематгострой" М.Киев УССР</u> <small>(адрес и назначение объекта; заказчик, подрядчик; фамилия руководителя)</small>	



Краткое описание фотоснимка

Павловтон
Киев утрав-
ног Входа
на фазисон
им. Н.С.
Хрущева

- Управління мало у своєму складі такі структурні підрозділи:
- ✓ Архітектурна рада.
 - ✓ Відділ планування і забудови міст та інших населених пунктів.
 - ✓ Відділ по проєктуванню житлових і цивільних будівель.
 - ✓ Відділ художньої промисловості.
 - ✓ Відділ будівельної техніки.
 - ✓ Відділ капітального будівництва.
 - ✓ Головну інспекцію архітектурно-будівельного контролю.
 - ✓ Відділ з охорони пам'ятників.
 - ✓ Відділ учбових закладів.
 - ✓ Бюро експертизи і кошторисів.
 - ✓ Бюро науково-технічної інформації.
 - ✓ Відділ кадрів. Планово-фінансовий відділ. Відділ постачання.
 - ✓ Центральна бухгалтерія. Управління справами. Секретаріат.
 - ✓ Секретний відділ. Технічний архів. Технічна бібліотека.

З фототеки житлово-цивільного будівництва: м. Київ. Фото 1950 р.
 ЦДАВО України. Ф. 4906. Оп. 2. Спр. 21. Арк. 13.



Відповідно до Указу Президії Верховної Ради УРСР від 23 вересня 1955 р. Управління зі справ архітектури при Раді Міністрів УРСР припинило свою діяльність, а на його основі було утворено Державний Комітет Ради Міністрів УРСР в справах будівництва і архітектури.

Згодом, у 1957 р., було створено Державний комітет Ради Міністрів УРСР у справах будівництва та архітектури, м. Київ, у 1958–1978 рр. – Державний комітет Ради Міністрів УРСР у справах будівництва (Держбуд УРСР), м. Київ.,

у 1978–1990 рр. – Державний комітет Української РСР у справах будівництва (Держбуд УРСР), м. Київ,

у 1990–1991 рр. – Державний комітет УРСР в справах будівництва і архітектури, м. Київ,

у 1991–1991 рр. – Державний комітет УРСР в справах будівництва, архітектури і охорони історичного середовища, м. Київ,


у 1991–1992 рр. – Державний Комітет України в справах будівництва і охорони історичного середовища, м. Київ,

у 1992–1992 рр. – Міністерство інвестицій і будівництва України (Мінінвестбуд України), м. Київ,

у 1992–1994 рр. – Міністерство України у справах будівництва і архітектури (Мінбудархітектури), м. Київ,

у 1994–1997 рр. – Державний комітет України у справах містобудування і архітектури (Держкоммістобудування), м. Київ.

Госархстройконтроль Украинской ССР		
ФОТОТЕКА		Раздел <u>I</u>
жилищно-гражданского строительства		
Дата съемки	Город <u>Днепропетровск</u>	области №
<u>15.XI</u>	<u>ул. Ленинская № 8-10</u>	<u>8</u>
19 <u>49</u> год	<u>Днепропетровский филиал "ГипроМез"</u>	<u>268</u>
<u>подраздел: Горпешстрой, Днепропетровское</u>		
<small>(здесь и название объекта: заказчик, полязчик: фамилия пукополитова)</small>		




Краткое описание фотоснимка. Принятые меры:
Сфотографировать главный фасад. Знание здания
очень хорошее

З фототеки житлово-цивільного будівництва: м. Дніпропетровськ (нині Дніпро). Дніпропетровська філія "ГіпроМез" (вул. Ленінська, № 8-10). Фрагмент головного фасаду. Фото 15 листопада 1949 р. ЦДАВО України. Ф. 4906. Оп. 2. Спр. 6. Арк. 22.

У складі фонду № 4906 представлено:

- ✓ постанови і розпорядження Ради Міністрів УРСР і ЦК КП(б)У,
- ✓ протоколи колегії, архітектурної, експертно-технічної, художньої ради, стенограми республіканських нарад,
- ✓ програми, плани роботи та звіти про роботу з кадрами,
- ✓ річні звіти Головної інспекції і місцевих інспекцій архітектурно-будівельного контролю,
- ✓ довідки і доповідні записки про якість будівельних робіт,
- ✓ кошториси, штатні розклади,
- ✓ звіти підвідомчих організацій, проєктні завдання;
- ✓ генеральні плани міст та сіл України, схеми планувань,
- ✓ технічні звіти;
- ✓ документи про реконструкцію Хрещатика в м.Києві, республіканського стадіону, про реставрацію пам'ятників архітектури;
- ✓ фотографії до проєктних креслень адміністративних і житлових будівель; типові проєкти будинків.



51. Бахчисарай. Дворец. Внутренний двор.

51



Крим. Бахчисарай.
[1950-ті рр.].
ЦДАВО України. Ф. 4906.
Оп. 2. Спр. 587. Арк. 51.



**Документи
другої половини 1940–1950-х років
з фонду № 4906
про повоєнну відбудову
міст України**

Управління по делам
архитектуры при СНК УССР

ПОСТАНОВЛЕНИЕ № 502

СОВЕТ НАРОДНЫХ КОМИССАРОВ УССР
и ЦЕНТРАЛЬНОГО КОМИТЕТА КП(б)У

18 ноября 1943 года

О мерах обеспечения плановой застройки и
восстановления городов, разрушенных немецкими
окупантами.

В целях обеспечения плановой застройки и восстано-
вления городов, разрушенных немецкими оккупантами, и подопу-
щения оживленных застроек, Совет Народных Комиссаров УССР
и Центральный Комитет КП(б)У постановляет:

1. Запретить всем организациям, предприятиям, учре-
ждениям и частным лицам производить застройку /восстанови-
тельный ремонт, реконструкцию, надстройку, новое строительство/
создаваемой всех зданий в городской черте и пригородной зоне
без санкции горисполкома и городского архитектора.

2. Обязать исполкомы городских Советов депутатов
трудящихся в первые три месяца после освобождения города
от немецких захватчиков разработать проекты и планы пла-
нировки городов, планы в основу проектов и схем, разра-
ботанные до освобождения в конце 1941 года, и представить
на рассмотрение в СНК УССР.


3. Обязать исполкомы Облсоветов и городских Советов
депутатов трудящихся Ворошиловградской, Сталинской,
Львовской, Львівської, Сумской, Черниговской, Дисненско-
райской, Запорожской и других областей к 20 декабря
1943 года представить на рассмотрение СНК УССР предложе-
ния в отношении, консервации или сноса отдельных участков,
кварталов и крупных общественных зданий, а также планы
проектирования предприятий, предназначенных и выносу на
другие площадки.

4. Обязать председателей исполкомов Облсоветов и
городских Советов депутатов трудящихся, горисполкомы лично
наблюдать за ходом восстановления городов, оказывая всемер-
ное содействие.

Председатель Совета
Народных комиссаров УССР
И. В. ГИЛИН

Секретарь Центрального
Комитета КП(б)У
Н. ХРИЩАК

С подлинным верно: *[Подпись]*



Будівля вокзалу в м. Львові. Фото 1940-1950-х років.
ЦДАВО України. Ф. 4906. Оп. 2. Спр. 33. Арк. 4.

Постанова № 502 Ради Народних Комісарів УРСР і Центрального комітету КП(б)У «Про
заходи забезпечення планового будівництва і відновлення міст, зруйнованих німецьким
окупантами». 23 листопада 1943 р. ЦДАВО України. Ф. 4906. Оп. 1. Спр. 1. Арк. 1. Копія.



Київ. Фотографії міста з трофейного фотоальбому (1942–1943 рр.) з фонду «Штаб імперського керівника (рейхсляйтера) Розенберга для окупованих східних областей, м. Берлін (Німеччина), м. Київ».

ЦДАВО України. Ф. 3676. Оп. 4. Спр. 104.
Арк. 35 зв.-36.



ПОСТАНОВЛЕНИЕ №-689

СОВЕТА НАРОДНЫХ КОМИССАРОВ УКРАИНСКОЙ ССР

22 июня 1944 года

г. Киев

О проектировании застройки улицы Крещатик
в городе Киеве.

Учитывая исключительное значение для столицы УССР г. Киева центральной улицы Крещатик и связанную с этим необходимость получения высокоархитектурного качества будущей застройки этой улицы, Совет Народных Комиссаров УССР считает необходимым привлечь к проектированию Крещатика ведущих архитекторов ССР и постановляет:

1. Заказать архитектурные проекты застройки Крещатика следующим архитекторам:

академику архитектуры ШУСЕВУ А. В.
академику архитектуры АЛАБАЯНУ К. С.

академику архитектуры ГОЛЫНУ Г. П.
члену-корреспонденту Академии Архитектуры ССР
ЗАБОЛОТНОМУ В. И.

члену-корреспонденту Академии Архитектуры ССР
ГЕЛЬФРЕЙХУ В. Г.

члену-корреспонденту Академии Архитектуры ССР -
ЧЕКУЛИНУ Д. Н.

члену-корреспонденту Академии Архитектуры ССР
ВЛАСОВУ А. В.

Управлению по делам архитектуры г. Ленинграда,
профессору ШТЕННБЕРГУ и архитектору ДОБРОВОЛЬСКОМУ

архитекторам ТАЩИЙ и ИВАНЕНКО.
архитекторам ПАРУСНИКОВУ и СОВОЛОВУ

архитекторам СРЕХОВУ и КАСЬЯНОВУ.

2. С целью широкого привлечения архитектурной общественности УССР к проектированию Крещатика, поручить Управлению по делам архитектуры при СНК УССР /гав. ГОЛОВКО/ объявить открытый конкурс на лучшее составление проекта застройки Крещатика.

- 2 -

На проведение открытого конкурса отпустить Управлению по делам архитектуры при СНК УССР - 50.000 рублей.

3. Утвердить основные положения для составления форм-проекта по планировке и застройке Крещатика, разработанные Комиссией в составе: г. г. Шусова А. В., Алабаян К. С., Страментова А. Е., Головки Г. В., Заболотного В. И., Власова А. В., и Чекулина Д. Н.

4. Утвердить состав жюри по рассмотрению архитектурных проектов застройки в составе:

1/ архитектора ГОЛОВКО Г. В. / Председатель/
2/ академика КОЛЛИ Н. Я.
3/ профессора ВЕРБИЦКОГО А. М.

4/ архитектора РУБАНЕНКО В. Р.
5/ архитектора ШВАРЦКОВА В. А.
6/ архитектора ГЕГЕЛЛО А. И.

7/ народного художника ССР - КАСЬЯНА В. И.
8/ поэта-аксака КРАСНОГО И. Т.
9/ академика БОГОМОЛОВА А. А.

5. Установить срок представления авторами архитектурных проектов - 1 октября 1944 года.

6. Расходы по оплате стоимости проектирования и конкурса в сумме 500.000 рублей отнести за счет бюджета, отпущенных на восстановление Крещатика.

Председатель Совета
Народных Комиссаров УССР

Н. ХРУЩЕВ.

Зам. Управляющего Делами
СНК УССР

И. ДЖИГОМОН.

Тир. _____

на

Новосел



Постанова № 689 Ради Народних
Комісарів УРСР «Про
проекування забудови вулиці
Хрещатик в м. Києві». 22 червня
1944 р.

ЦДАВО України. Ф. 4906. Оп. 1.
Спр. 994. Арк. 1-2.

Кольоровий ескіз до проєкту оформлення кута вул. Жовтневої революції (нині Алея Героїв Небесної Сотні) та Хрещатика. 1956 рік.
ЦДАВО України. Ф. 4906. Оп. 2.
Спр. 489. Арк. 3.






Фото проєктів забудови вул. Хрещатик в м. Києві. Друга половина 1940-х років.
ЦДАВО України. Ф. 4906. Оп. 2. Спр. 1124.







Дата съемки 19 <u>50</u> год	ФОТОТЕКА жилищно-гражданского строительства		Раздел _____
	Город <u>Киев</u>	области _____	№ _____
	<u>ул. Ленина №18</u>		<u>862</u>
	<u>Мини дом МВО ССР</u>		<u>14</u>
<small>(адрес и название объекта; заказчик, подрядчик; фамилия руководителя)</small>			



*Восстановленный жилой дом
ветеринарного института МВО
ССР на ул. Ленина №18*

[Signature]
Подпись

Замечания:

Дата съемки 19 <u>50</u> год	ФОТОТЕНА жилищно-гражданского строительства		Раздел _____
	Город <u>Киев</u>	области _____	№ _____
	<u>Зп. Крастаринцевская №512</u>		<u>841</u>
	<u>Строительный цех Н.С. Хрущев</u> <u>Продрайтин - СМУ-4</u> <u>«Крематорий» МВО ССР</u>		<u>36</u>
<small>(адрес и название объекта; заказчик, подрядчик; фамилия руководителя)</small>			



Краткое описание фотосним

*Монумент
Киевского
полк НКВД
на площади
им. Н.С.
Хрущев*

Дата съемки 19 <u>50</u> год	ФОТОТЕКА жилищно-гражданского строительства		Раздел _____
	Город <u>Киев</u>	области _____	№ _____
	<u>Угол жилого Крастаринцевской</u> <u>им. Васильченко</u>		<u>861</u>
	<u>Продрайтин «Гражданстрой»</u>		<u>13</u>
<small>(адрес и название объекта; заказчик, подрядчик; фамилия руководителя)</small>			



*Новое здание Временного
здания в г. Киеве.*

[Signature]
Подпись

Замечания:

3 фототеки житлово-цивільного будівництва: м. Київ. Фото 1950 р.
ЦДАВО України. Ф. 4906. Оп. 2. Спр. 21. Арк. 13, 31, 33, 45, 50, 53, 56, 63, 72, 96, 115.

115

Госархстройконтроль Украинской ССР

ФОТОТЕКА		Раздел _____
жилищно-гражданского строительства		№ _____
Дата съемки	Город <u>Киев</u> области	№ _____
19 <u>50</u> год	<u>ул. Крастартепская №</u>	<u>892</u>
(адрес и назначение объекта; заказчик, подрядчик; фамилия руководителя)		<u>68</u>



Самобельный просторный сооружение кеха в зоне капитальной жилой застройки города, на главной улице. *Владимир Гид*

Подпись

Замечания:

5-ая типогр. Речиздата. г. Киев. Зак. 650-22 г.

96

Госархстройконтроль Украинской ССР

ФОТОТЕКА		Раздел _____
жилищно-гражданского строительства		№ _____
Дата съемки	Город <u>Киев</u> области	№ _____
19 <u>50</u> год	<u>Ул. Карла Либкнехта №38</u> <u>Надбуревка 3-й этаж</u> <u>Над зданием Детской Речи</u> <u>Левинский район</u>	<u>882</u>
(адрес и назначение объекта; заказчик, подрядчик; фамилия руководителя)		<u>58</u>



Краткое описание фотоснимка
Самобельный надбуревка
3-го этажа
над зданием
без утверждения
для реткон-
вальной Ленин-
ского р-на.

Замечания:
Архитектура надбуревки здания
не связана с архитектурой соседних
зданий.

5-ая типогр. Речиздата. г. Киев. Зак. 650-22 г.

97

Госархстройконтроль Украинской ССР

ФОТОТЕКА		Раздел _____
жилищно-гражданского строительства		№ _____
Дата съемки	Город <u>Киев</u> области	№ _____
19 <u>50</u> год	<u>ул. Денисова №13</u> <u>Жилищный дом 7 этаж до надбуревки</u>	<u>870</u>
(адрес и назначение объекта; заказчик, подрядчик; фамилия руководителя)		<u>55</u>



Краткое описание фотоснимка. Принятые меры:
Для обеспечения жилого
дома до надбуревки над ним
два этажа

Подпись

Замечания:


5-ая типогр. Речиздата. г. Киев. Зак. 650-22 г.

3 фототеки житлово-цивільного будівництва: м. Київ. Фото 1950 р.
ЦДАВО України. Ф. 4906. Оп. 2. Спр. 21. Арк. 13, 31, 33, 45, 50, 53, 56, 63, 72, 96, 115.

63

Госархстройконтроль Украинской ССР

	ФОТОТЕНА	Раздел _____
	жилищно-гражданского строительства	
Дата съемки	Город <u>Киев</u> области	№
19 <u>50</u> год	<u>ул. Гудковская №13</u>	<u>866</u>
	<u>Многоквартирный дом Строителей Косыгина</u>	
	(адрес и назначение объекта; заказчик, подрядчик; фамилия руководителя)	<u>18</u>



Краткое описание фотоснимка:

Фрагмент главного фасада
многоквартирного дома
Строителей Косыгина
на ул. Гудковской

Подпись

Замечания:

5-ая типогр. Речиздата. г. Киев. Зак. 650—22 г.

80

Госархстройконтроль Украинской ССР

	ФОТОТЕНА	Раздел _____
	жилищно-гражданского строительства	
Дата съемки	Город <u>Киев</u> области	№
19 <u>50</u> год	<u>Ул. Гнатюка №33</u>	<u>859</u>
	<u>Многоквартирный дом Строителей Косыгина</u>	
	(адрес и назначение объекта; заказчик, подрядчик; фамилия руководителя)	<u>11</u>



Краткое описание фотоснимка.

Разрушение
подъезда
дома
на ул. Гнатюка
№33

Подпись


Замечания:

5-ая типогр. Речиздата. г. Киев. Зак. 650—22 г.

45

Госархстройконтроль Украинской ССР

	ФОТОТЕНА	Раздел _____
	жилищно-гражданского строительства	
Дата съемки	Город <u>Киев</u> области	№
19 <u>50</u> год	<u>ул. Артёма №10. Застрой-</u>	<u>857</u>
	<u>щик</u>	
	(адрес и назначение объекта; заказчик, подрядчик; фамилия руководителя)	<u>9</u>



Краткое описание фотоснимка. принятые меры:

Восстановление
разрушенного
подъезда

Подпись

Замечания:

5-ая типогр. Речиздата. г. Киев. Зак. 650—22 г.

3 фототеки житлово-цивільного будівництва: м. Київ. Фото 1950 р.
ЦДАВО України. Ф. 4906. Оп. 2. Спр. 21. Арк. 13, 31, 33, 45, 50, 53, 56, 63, 72, 96, 115.

33

Госархстройконтроль Украинской ССР

ФОТОТЕКА

жилищно-гражданского строительства

Раздел _____

Дата съемки

Город Киев области

№

19 50 год

ул. Пуштинская №10. Застройка

957

(адрес и назначение объекта; заказчик, подрядчик; фамилия руководителя)

З.



Краткое описание фотоснимка. Принятые меры:

*Главный объект жилого дома
восстановлен после разруше-
ния дома пожарами 1948 года*

[Signature]
Подпись

Замечания:

5-ая типогр. Речиздата. г. Киев. Зак. 650—22 г.

31

Госархстройконтроль Украинской ССР

ФОТОТЕКА

жилищно-гражданского строительства

Раздел _____

Дата съемки

Город Киев области

№

19 50 год

ул. Красноармейская №25
Застройка - Окружное управле-
ние Провинц. Педрайон.

850

(адрес и назначение объекта; заказчик, подрядчик; фамилия руководителя)

Л.



*Главный объект восстановленного
жилого дома, разрушенного пожа-
ром 30 апреля Великой Отечественной
Войны.*

[Signature]
Подпись

Замечания:

5-ая типогр. Речиздата. г. Киев. Зак. 650—22 г.

129 184

Госархстройконтроль Украинской ССР

ФОТОТЕКА

жилищно-гражданского строительства

Раздел _____

Дата съемки

Город Киев области

№

19 51 год

шоссе Дарница

1

СУ № 1 УСВЗ-12 Министерство путей сообщения

1784

(адрес и назначение объекта; заказчик, подрядчик; фамилия руководителя)



Краткое описание фотоснимка. Принятые меры:



Подпись

Замечания:

5-ая типогр. Речиздата. г. Киев. Зак. 650—22 г.

3 фототеки житлово-цивільного будівництва: м. Київ. Фото 1950 р.
ЦДАВО України. Ф. 4906. Оп. 2. Спр. 21. Арк. 13, 31, 33, 45, 50, 53, 56, 63, 72, 96, 115.

3 фототеки житлово-цивільного будівництва: м. Київ. Фото 1951 р.
ЦДАВО України. Ф. 4906. Оп. 2. Спр. 22. Арк. 129, 159.



53
25

ПОСТАНОВЛЕНИЕ № 679

СОВЕТА НАРОДНЫХ КОМИССАРОВ УССР

21 июня 1944 года

Об утверждении устава Украинского Государственного Института проектирования городов "Дипроград".

Собой Изданию Кодексов УССР Постановлений

В соответствии с п. 2 постановления Совнаркома УССР от 12 мая 1944 года № 465 "О передаче Государственного Института проектирования городов НКК УССР Управлению по делам архитектуры при СНК УССР", утвердить устав Украинского Государственного Института проектирования городов "Дипроград" при Управлении по делам архитектуры при СНК УССР.

Устав (прилагается)

И. Сталин

М. Куркивич

Ю. Бондаренко
21/6 1944

Л. Яковлев

А. Коваленко
16.6.44

Государственный Совет
Украинской Советской Республики
Здание Государственного Совета
Киев УССР

ПРЕДЛОЖЕНИЕ

к постановлению № СНК УССР от "1 июня 1944 года

Утвердить постановление СНК УССР от 21 июня 1944 г. № 679

УСТАВ

Украинского Государственного Института проектирования городов.

1. Общие положения.

1. Государственный Институт проектирования городов "Дипроград" создается в ведении Управления по делам архитектуры при СНК УССР.

Институт имеет своей задачей составление проектов планировки, реконструкции и восстановления населенных мест, в соответствии с планами развития народного хозяйства, разработку научно-исследовательских проблем в области градостроительства и проектирование архитектурных сооружений.

2. В соответствии с указанными задачами, на Институт возлагается:

а/ составление проектов планировки, восстановления и реконструкции городов, поселков, сел, курортов и других населенных мест;

б/ составление проектов районной планировки промышленных и сельскохозяйственных районов;

в/ определение границ и типов проектных зон в области планировки и застройки населенных мест, планировка отдельных районов, кварталов, улиц и общественных зданий, площадей и улиц, парков, скверов и др.;

г/ составление генеральных проектов планировки, проектов районной планировки, планы в масштабе планировки и архитектурных проектов, а также проектирование объектов для планировки и застройки населенных мест технико-экономическим, геоэкономическим и другим инженерными методами;

д/ научно-исследовательская работа по проблемам в области восстановления и реконструкции населенных мест, проектирования городов, поселков, сел, курортов и других населенных мест и т.д.;

е/ изучение вопросов целесообразности восстановления отдельных разрушенных населенных мест;

ж/ обследование различных проектов коммунального обслуживания с проектами планировки населенных мест;

и/ издание проектов планировки и восстановления населенных мест, типовых проектов, норм, инструкций и отдельных научно-исследовательских работ;

з/ организация научно-технических конференций и собраний для рассмотрения вопросов восстановления и реконструкции населенных мест;

3. Институт является самостоятельной хозяйственной единицей, функционирует на началах хозяйственного расчета, в соответствии с масштабом его деятельности, и пользуется правами юридического лица.

За свои обязательства Институт отвечает только принадлежащим ему имуществом, на которое, согласно закону, не может быть наложено государственное взыскание. Государство за долги Института не отвечает.

4. Для развития своей деятельности и обеспечения возможности на него взыскать, Институту предоставляется право, с соблюдением соответствующих условий:

а/ создавать филиалы,

б/ организовывать лаборатории, кабинеты, мастерские и другие подсобные учреждения;

5. Имена и адреса работ и планы Института утверждаются Уставом УССР.

6. Государственные Институты проектирования городов, согласно действующему закону.

7. Уставный фонд Института создается. Кроме уставного фонда, Институт обладает дополнительными средствами.

8. Директор Института обеспечивает с подчиненными государственными учреждениями и другими действующими организациями.

9. Организационная структура Института определяется в соответствии с задачами в области градостроительства, проектирования архитектуры при Управлении по делам архитектуры при СНК УССР. Всякая другая организационная структура определяется постановкой, местонахождение Института по делам архитектуры при Управлении по делам архитектуры при СНК УССР.

II. Руководство Института.

11. Во главе Института назначается Директор, который имеет двух заместителей: Директора и его заместителя назначает Народный Комиссар по делам архитектуры при СНК УССР.

при СНК УССР по предложению Института.

IV. Дирекция Института.

15. Институт ликвидируется по постановлению Совета Народных Комиссаров УССР.

И. Сталин

Начальник Управления по делам архитектуры при СНК УССР

Г. Голоско

58
30

12. Директор, на основе данного устава и в пределах действующего законодательства, в пределах полномочий, указанных в уставе Института, заключает его договоры, подписывает акты, выдает его распоряжения, осуществляет операции, соответствующие целям и задачам Института. Директор действует на основании настоящего устава без особой на то доверенности.

13. Главный бухгалтер Института назначается и увольняется Начальником Управления по делам архитектуры при СНК УССР по предложению Директора Института.

14. Договоры, соглашения, обязательства, договоренности подписывает Директор Института или лицо, уполномоченное директором Института. Все важные документы и обязательства Института обязательно подписывает также и главный бухгалтер Института.

Отчеты, балансы, отчеты о работе и убытков подготавливает Директор Института и Главный бухгалтер.

III. Ответственность

15. Обладатели деятельности Института, выполняя его дела, по своему годовому отчету и балансу осуществляют Управлению по делам архитектуры при СНК УССР.

Институт предоставляет по установленной форме отчет, баланс за прошедший год и проект распределения накоплений с персональной запиской.

Распределение накоплений за отчетный год утверждается Начальником Управления по делам архитектуры при СНК УССР.

Постанова № 679 Ради Народних Комісарів УРСР «Про затвердження Статуту Українського державного інституту проектування міст «Діпромiсто». 21 червня 1944 р. ЦДАВО України. Ф. 2. Оп. 7. Спр. 989. Арк. 25-31.

Управление по делам
архитектуры при СНК УССР
0-0-0-0

Государственный Институт
проектирования городов
Украины ГИПРОГРАД

г. Киев, Рыльский пер.

2
ВНАЧАЛЬНИК УПРАВЛЕНИЯ ПО ДЕЛАМ
АРХИТЕКТУРЫ ПРИ СНК УССР
ТОН. М. А. ОСТАПЕНКО

В соответствии с Вашим поручением представить сообра-
жения по существу Сталинского Областного Управления по де-
лам архитектуры по положению с проектированием городов и поселков
Сталинской области, прошу рассмотреть следующие соображения:

Проектирование городов и поселков Донбасса /Сталинской
и Ворошиловградской областей/ отстает от потребности жизни и тем-
пов восстановительного строительства в Донбассе.

Гипроград ведет проектирование городов Сталино, Вороши-
ловграда, Мариуполя, Артемовска и Славянска, а также проводит ра-
боты по восстановлению и корректировке проекта районной планировки
Донбасса.

По всем проектируемым Гипроградом городам намечены и
согласованы с местными органами первоочередные мероприятия по пере-
планировке, застройке и благоустройству этих городов.

Однако, количество городов Донбасса, охваченных Гипро-
градом, явно недостаточно. Проектированием промышленных поселков
Донбасса ни Гипроград, ни другие проектно-планировочные организа-
ции не занимаются.

Необходимо в плане проектно-планировочных работ на
1945 год значительно увеличить об'ем работ по планировке населен-
ных мест Донбасса. Соответственные предложения внесены Гипроградом
на рассмотрение Управления по делам архитектуры при СНК УССР в свя-
зи с планом развития проектно-планировочных работ на Украине на
ближайшее трехлетие и в связи с планом на 1945 год.

2. Образование филиала Гипрограда в г. Сталино в настоящее
время не может оказать серьезного влияния на развитие проектно-пла-
нировочных работ, так как в Сталино отсутствуют необходимые архи-
тектурно-планировочные кадры, могущие явиться базой для создания
филиала Гипрограда, а возможности переброски архитектурно-планиро-
вочных кадров в г. Сталино весьма ограничены.

Образование филиала Гипрограда в г. Сталино сейчас мог-
ло бы иметь значение только в деле собрания и подготовки в нем
кадров для работ последующих лет.

Единственная реальная возможность создания филиала

Гипрограда для обслуживания, в первую очередь городов Донбасса
имеется в г. Харькове на базе уже образованного там Облпроекта.

Харьковский Облпроект с учетом имеющихся кадров, а
также возможностей их усиления, может стать уже сейчас, при пре-
образовании его в филиал Гипрограда, серьезной организацией по
проектированию городов и поселков Донбасса, Харьковской и Дне-
пропетровской областей. Необходимо учесть также наличие в Харь-
кове крупных других проектных организаций, ведущих проектирова-
ние разных ответственных об'ектов в Донбассе /Махтапроект, Ми-
пробсталь, Укр. отд. Гидроэнергопроект, Харьковские отд. Вологоднал-
проект, Горстройпроект, Теплоэлектропроект и др./, что благо-
приятствует созданию филиала Гипрограда в Харькове.

5. Независимо от темпов и возможностей разворота проект-
но планировочных работ, необходимо обеспечить населенным местам
Донбасса срочную и квалифицированную помощь в деле правильного
размещения всего первоочередного строительства и решения наиболее
актуальных вопросов текущей застройки.

С указанной целью необходимо организовать авторитет-
ную Правительственную комиссию СНК УССР в составе ответственных
представителей Управления по делам архитектуры при СНК УССР, Ги-
програда, Наркомхоза, Наркомгидротранспорта и Санинспекции, кото-
рой поручить разрешение на месте, с участием областных и город-
ских организаций, наиболее актуальных вопросов размещения и орга-
низации текущего строительства.

Внедр Правительственной комиссии в Донбасс необходимо
организовать не позднее марта. Целесообразно организовать и вто-
ричной внедр комиссии в Донбасс через три месяца с целью проверки
исполнения ранее разрешенных вопросов и решения вновь возникших
текущих задач.

4. Одним из серьезных моментов, который будет в ближайшее
время сильно тормозить развитие проектно-планировочных работ по
городам Донбасса, является отсутствие технической документации, ха-
рактеризующей подземные разработки угля и различные возможности за-
стройки в связи с этим поверхности, расположенной над выработками.
Материалы по горной геологии Донбасса в период войны в подавляющем
большинстве погибли или утеряны.

Необходимо поручить Сталинскому и Ворошиловградскому
областным управлениям по делам архитектуры организовать на месте,
с привлечением маркшейдерского аппарата, угольных комбинатов и тре-
стов и органов горной инспекции, срочное восстановление технической
документации по горным выработкам.

В первую очередь должны быть восстановлены материалы по
городам Сталино, Макеевка, Горловка, Знаменко, Алчевску, Каплевке, Лисичан-
ску, Славянскому Лучу, а также поселкам Сталино-Макеевского, Горловского
и Славянского промышленных районов.

Нужно предусмотреть в плане на 1945г. ассигнование средств
специально на восстановление технической документации по горным вы-
работкам.

ДИРЕКТОР ГИПРОГРАДА И КОБЫЛКО ДЮБИЛОВ

Лист Українського державного
інституту проектування міст
«Діпромiсто» до начальника
Управління в справах архітектури
при РНК УРСР щодо проектування
міст і селищ Сталінської області
(Донецької області). 31 січня
1945 р.


ЦДАВО України. Ф. 4906. Оп. 1.
Спр. 504. Арк. 2-2 зв.



Перспектива центральної площі
м. Сталіно (нині Донецьк). 1945 р.

ЦДАВО України. Ф. 4906. Оп. 2.

Спр. 261. Арк. 2.



Г. СТАЛИНО
ЦЕНТРАЛЬНАЯ
ПЛОЩАДЬ

ПЕРСПЕКТИВА ЦЕНТРАЛЬНОЙ ПЛОЩАДИ ГОРОДА


СТАЛИНО АВТОР АРХИТЕКТОР ЧЕПУШИЦА Е.Г. - ГИПРОГРАД 1945 г.

ГЕНЕРАЛЬНИЙ ПРОЕКТ ПЛАНІРОВАННЯ
КРАМАТОРСЬКА
ПЛАНІРОВАННЯ НА 1946 РІК



ГЕНЕРАЛЬНИЙ ПРОЕКТ ПЛАНІРОВАННЯ ГОРОДА КРАМАТОРСЬКА
АВТОР АРХИТЕКТОР ІОНОШЕВА М.Ф. - ХАРЬКІВСЬКИЙ ОБЛПРОЕКТ 1946 Г.

Генеральний проект планування м. Краматорська. 1946 р.
ЦДАВО України. Ф. 4906. Оп. 2. Спр. 261. Арк. 4.



ПЕРСПЕКТИВА ЦЕНТРАЛЬНОЇ ПЛОЩАДИ ГОРОДА КРАМАТОРСЬКА
АВТОР АРХИТЕКТОР ІОНОШЕВА М.Ф. - ХАРЬКІВСЬКИЙ ОБЛПРОЕКТ 1946 Г.

Перспектива центральної площі м. Краматорська. 1946 р.
ЦДАВО України. Ф. 4906. Оп. 2. Спр. 261. Арк. 5.



ОБЩИЙ ВИД ГОРОДА КОСТЯНТИНІВКА
АВТОР АРХИТЕКТОР МОРОВОЕ А.Г. - ХАРЬКОВСКИЙ ОБЩЕОБЪЕКТ 1946г.


Загальний вигляд м. Костянтинівки. 1946 р.
ЦДАВО України. Ф. 4906. Оп. 2. Спр. 261. Арк. 8.



ПЕРСПЕКТИВА ГОРОДА ГОРЛОВКА
АВТОР АРХИТЕКТОР ГРИГОРОВИЧ Т.Н. - ГИПРОГРАД 1946 г.


Перспектива м. Горлівки. 1946 р.
ЦДАВО України. Ф. 4906. Оп. 2. Спр. 261. Арк. 12.





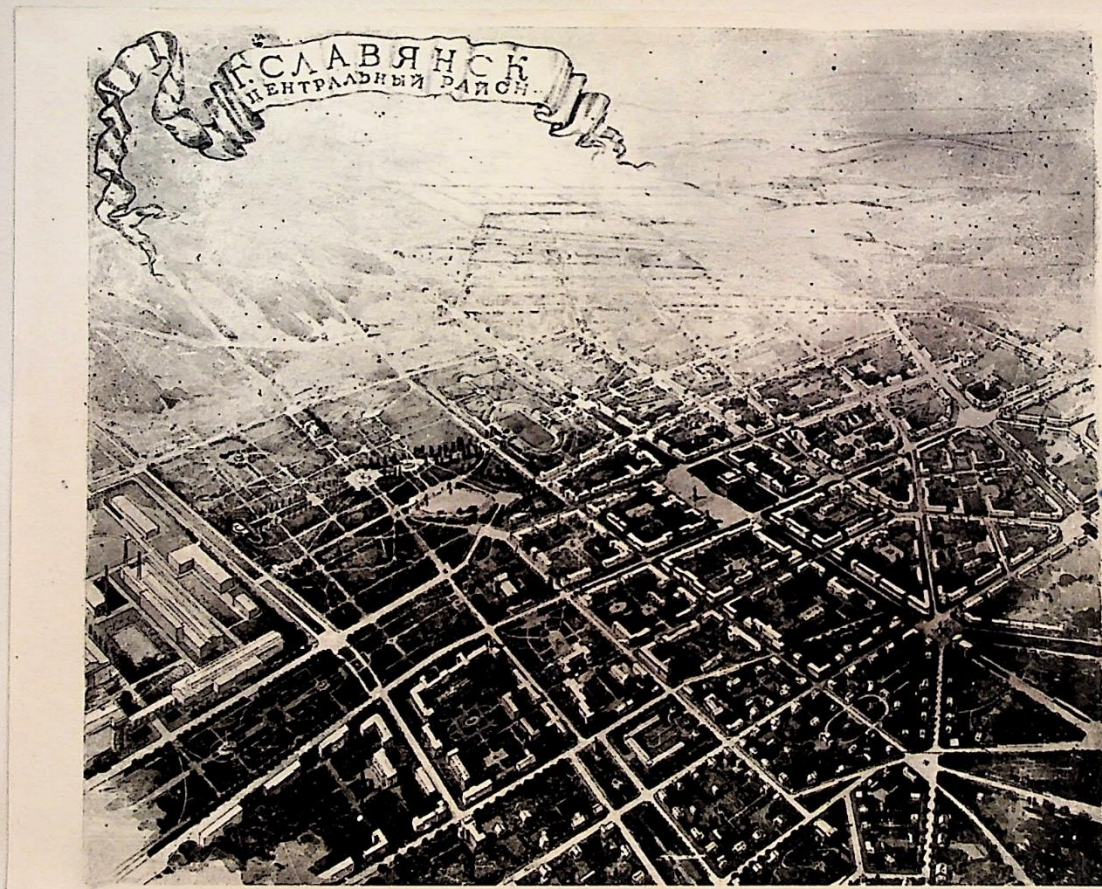
ПЕРСПЕКТИВА ПУТЕПРОВОДА ГОРОДА ХАРКІВСЬК
АВТОР АРХИТЕКТОР ГАРІШНА Д.И. - ХАРЬКІВСЬКИЙ ОБЛПРОЕКТ 1946г.

Перспектива шляхопроводу м. Харцизька. 1946 р.
ЦДАВО України. Ф. 4906. Оп. 2. Спр. 261. Арк. 15.



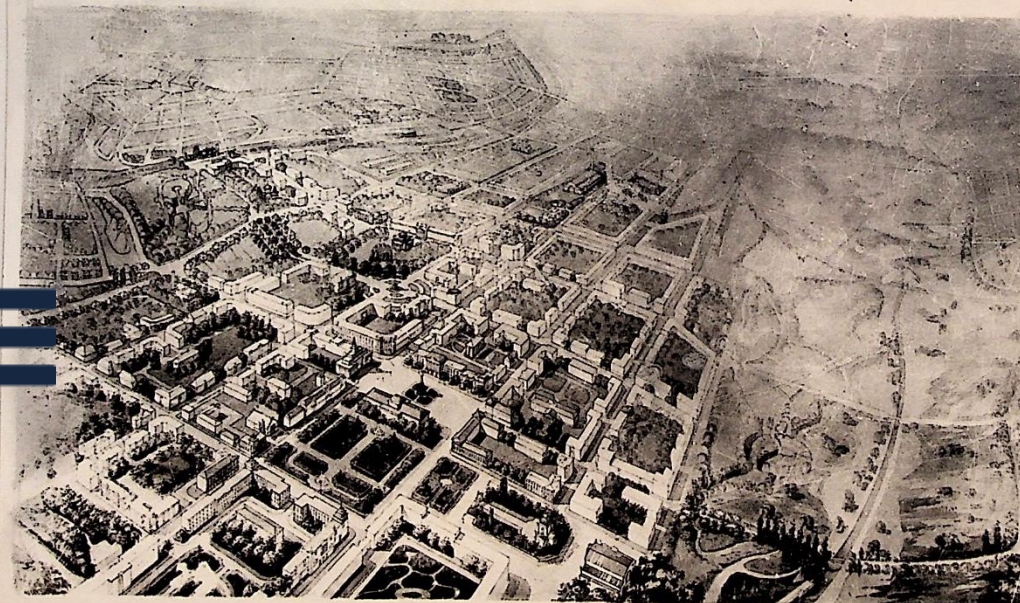
ПЕРСПЕКТИВА ЦЕНТРАЛЬНОЇ ПЛОЩІ ГОРОДА ЄНАКІЄВО
АВТОР АРХИТЕКТОР ІЛІЄВИЧІЙ Е.М. - ХАРЬКІВСЬКИЙ ОБЛПРОЕКТ 1946 г.

Перспектива центральної площі м. Єнакієвого. 1946 р.
ЦДАВО України. Ф. 4906. Оп. 2. Спр. 261. Арк. 18.



ПЕРСПЕКТИВА ЦЕНТРАЛЬНОГО РАЙОНА ГОРОДА СЛОВАНСЬК
АВТОР АРХИТЕКТОР ШАГОВАЛЕНКО Н. - ГИПРОГРАД 1946г.

Перспектива центрального району м. Слов'янська. 1946 р.
ЦДАВО України. Ф. 4906. Оп. 2. Спр. 261. Арк. 20.




ПЕРСПЕКТИВА ГОРОДА АРТЕМІВСЬК
АВТОР АРХИТЕКТОР БОРИСЕНКО - ГИПРОГРАД 1946г.

Перспектива міста Артємівська (нині Бахмута). 1946 р.
ЦДАВО України. Ф. 4906. Оп. 2. Спр. 261. Арк. 22.




Скульптурно художественная мастерская.
Обл.проекта.



Формовка, монтаж и установка.




Скульптурно-художня майстерня Вінницької обласної проектної контори при відділі у справах архітектури. Формування, монтаж і установка. [1946–1947 рр.]. ЦДАВО України. Ф. 4906. Оп. 2. Спр. 1105. Арк. 19-19 зв.




*Проект Восстановления и реконструкции пединститута
автор архитектор Калижанов В.А.*

Проект відновлення і реконструкції пединституту, розроблений Вінницькою обласною проектною конторою при відділу в справах архітектури. [1946–1947 рр.]. ЦДАВО України. Ф. 4906. Оп. 2. Спр. 1105. Арк. 3 зв.




*Проект восстановления школы № 2
автор архитект. Крайчи А.Р.*

Проект відновлення школи № 2, розроблений Вінницькою обласною проектною конторою при відділу в справах архітектури. [1946–1947 рр.]. ЦДАВО України. Ф. 4906. Оп. 2. Спр. 1105. Арк. 6.



Строительство летнего театра в Винницком парке КЧО



Будівництво літнього театру у Вінницькому парку. [1946–1947 рр.].
ЦДАВО України. Ф. 4906. Оп. 2. Спр. 1105. Арк. 8.



Місто Вінниця. Відновлення будинку обкому КП(б)У. Фото 1946 р.
ЦДАВО України. Ф. 4906. Оп. 2. Спр. 3. Арк. 4.



Краткое описание фотоснимка. Принятые меры:

Район застройки троллейз завода
им. Ор" с частями набережной и Южн-
шмива, 2³, кино Октябрь
Постройка произведена в 1935 году, завод
им. Ор"

З фототеки житлово-цивільного будівництва:
м. Ворошиловград (нині Луганськ). Березень 1951 р.
ЦДАВО України. Ф. 4906. Оп. 2. Спр. 34. Арк. 22.



Главный почтамт, реконструирован
и восстановлен в 1950 году по ул. Октябрь
1916 года, автор проекта арх. Васильев В. И.

З фототеки житлово-цивільного будівництва:
м. Ворошиловград (нині Луганськ). Липень 1951 р.
ЦДАВО України. Ф. 4906. Оп. 2. Спр. 34. Арк. 14.

24

ФОТОТЕКА		Раздел <u>I</u>
жилищно-гражданского строительства		
Дата съемки	Город <u>Житомир</u> , <u>областной</u> области	№
<u>февраль</u>	<u>Жилой дом, ул. К. Маркса №34</u>	
19 <u>51</u> год	заказчик - <u>Горжилуправление</u>	
	подрядчик - <u>Житомирский облстройтрест,</u>	
	нач. тов. <u>Соколовяк</u>	1349
<small>(год, мес и название объекта; заказчик, подрядчик; фамилия руководителя)</small>		



Краткое описание фотоснимка. Принятые меры:

Дом восстановлен по проекту «Облкомунпроекта»
г. Житомир.
Отступлений от проекта нет.

Начальник ГАСК'а

Подпись

Замечания:

Качество работ хорошее.



22

ФОТОТЕКА		Раздел <u>V</u>
жилищно-гражданского строительства		
Дата съемки	Город <u>Житомир</u> , <u>областной</u> области	№
<u>февраль</u>	<u>Жилой дом, ул. Горьковского №17</u>	
19 <u>51</u> год	заказчик - <u>Горжилуправление</u>	
	подрядчик - <u>Житомирский облстройтрест,</u>	
	нач. тов. <u>Соколовяк</u>	1348
<small>(год, мес и название объекта; заказчик, подрядчик; фамилия руководителя)</small>		



Краткое описание фотоснимка. Принятые меры:

Дом восстановлен по проекту «Облкомунпроекта»
г. Житомир.
Эксплуатируется без приёмки государственной
комиссией, не закончено ГЧ, балконы бокового
фасада выполнены некачественно.

Начальник ГАСК'а

Подпись

Замечания:

Качество работ удовлетворительное.


3 фототеки житлово-цивільного будівництва: м. Житомир. Житловий будинок, вул. К. Маркса, 34. Фото зроблене в лютому 1951 р. ЦДАВО України. Ф. 4906. Оп. 2. Спр. 16. Арк. 24.

3 фототеки житлово-цивільного будівництва: м. Житомир. Житловий будинок. Фото зроблене в лютому 1951 р. ЦДАВО України. Ф. 4906. Оп. 2. Спр. 16. Арк. 22.

53

Госархстройконтроль Украинской ССР

ФОТОТЕНА		Раздел <u>I</u>
жилищно-гражданского строительства		
Дата съемки	Город <u>Овруч, Житомирской области</u>	№ <u>1353</u>
<u>15 марта</u>	<u>Дом Культуры, зал на 700 мест</u>	
<u>19 51 год</u>	<u>построен Работником Культпросвет</u>	
	<u>Учреждения хозяйственным способом</u>	
	<u>производителем работ тов. Шмуйло</u>	



Краткое описание фотоснимка. Принятые меры:

Здание построено по проекту "Облпроекта"

в Житомир, арх. Васильева.

Отступлений от проекта нет.

Боковой фасад

Начальник ГАСК'я ДВС Подпись

Замечания:


Качество работ отличное

Б.ля типор. Репроизв. г. Киев. Зак. 650-22 г.

51

Госархстройконтроль Украинской ССР

ФОТОТЕНА		Раздел <u>I</u>
жилищно-гражданского строительства		
Дата съемки	Город <u>Овруч, Житомирской области</u>	№ <u>1352</u>
<u>15 марта</u>	<u>Дом Культуры, зал на 700 мест</u>	
<u>19 51 год</u>	<u>построен Работником Культпросвет</u>	
	<u>Учреждения хозяйственным способом</u>	
	<u>производителем работ тов. Шмуйло</u>	



Краткое описание фотоснимка. Принятые меры:

Здание построено по проекту "Облпроекта"

в Житомир, арх. Васильева.

Отступлений от проекта нет.

Главный фасад

Начальник ГАСК'я ДВС Подпись

Замечания:


Качество работ отличное

Б.ля типор. Репроизв. г. Киев. Зак. 650-22 г.

45

Госархстройконтроль Украинской ССР

ФОТОТЕНА		Раздел <u>II</u>
жилищно-гражданского строительства		
Дата съемки	Город <u>Бердичев, Житомирской области</u>	№ <u>1358</u>
<u>март</u>	<u>Общезимнее на 100 головек</u>	
<u>19 51 год</u>	<u>построено Работником заводом</u>	
	<u>хозяйственным способом, вл. инж.</u>	
	<u>тов. Брагинский</u>	



Краткое описание фотоснимка. Принятые меры:

Здание построено по проекту "Сахарпром-

проекта" в Киев.

Строительство самостоятельное.

Отступление от проекта по оформлению фасада

детали упрощены.

Начальник ГАСК'я ДВС Подпись

Замечания:


Качество работ удовлетворительное.

Б.ля типор. Репроизв. г. Киев. Зак. 650-22 г.

43

Госархстройконтроль Украинской ССР

ФОТОТЕНА		Раздел <u>I</u>
жилищно-гражданского строительства		
Дата съемки	Город <u>Бердичев, Житомирской области</u>	№ <u>1357</u>
<u>март</u>	<u>Жилый дом, ул. К. Тибкнехта №44</u>	
<u>19 51 год</u>	<u>заказчик - завод "Прогресс"</u>	
	<u>подрядчик - ЧНР-118, трест №2, Главынестро</u>	
	<u>нач. тов. Брик</u>	



Краткое описание фотоснимка. Принятые меры:

Дом восстановлен по проекту "Облакомун-

проекта" в Житомир.

Отступлений от проекта нет.

Начальник ГАСК'я ДВС Подпись

Замечания:

Качество работ хорошее.


Б.ля типор. Репроизв. г. Киев. Зак. 650-22 г.

3 фототеки житлово-цивільного будівництва: м. Овруч Житомирської області. Будинок культури, зал на 700 місць. 15 березня 1951 р. ЦДАВО України. Ф. 4906. Оп. 2. Спр. 16. Арк. 51, 53.

3 фототеки житлово-цивільного будівництва: м. Бердичів Житомирської області. Березень 1951 р. ЦДАВО України. Ф. 4906. Оп. 2. Спр. 16. Арк. 73, 75.

Госархстройконтроль Украинской ССР

ФОТОТЕКА		Раздел <u>1</u>
жилищно-гражданского строительства		№
Дата съемки	Город <u>Сумы</u> , <u>Сумской</u> области	№
<u>декаб</u>	<u>ул. Ковалевская</u>	127
19 <u>49</u> год	<u>Жилой 8 кв. брусовый дом В-8-40,</u> <u>Суперфосфатного завода, подр. Главхимпромстрой</u>	313
<small>(адрес и назначение объекта; заказчик, подрядчик; фамилия руководителя)</small>		



Краткое описание фотоснимка. Принятые меры:

Подпись


Замечания:

5-ая типогр. Речиздата. г. Киев. Зак. 650—22 г.



Госархстройконтроль Украинской ССР

ФОТОТЕКА		Раздел <u>IX</u>
жилищно-гражданского строительства		№
Дата съемки	Город <u>Сумы</u> , <u>Сумской</u> области	№
<u>5</u>	<u>Восстановленное в 1949г. здание театра им. Цепкина. заказчик: Облтодел искусств</u>	734
19 <u>50</u> год	<u>Подрайчик: Облуправление И. М. Р. С.</u>	
<small>(адрес и назначение объекта; заказчик, подрядчик; фамилия руководителя)</small>		



Краткое описание фотоснимка. Принятые меры:

Подпись

Замечания:

5-ая типогр. Речиздата. г. Киев. Зак. 650—22 г.

З фототеки житлово-цивільного будівництва: м. Суми. Житловий 8 кв. брусовий будинок В-8-40, суперфосфатного заводу (вул. Ковалевська). Грудень 1949 року. ЦДАВО України. Ф. 4906. Оп. 2. Спр. 42. Арк. 50.

З фототеки житлово-цивільного будівництва: м. Суми. Фото 1950 р. ЦДАВО України. Ф. 4906. Оп. 2. Спр. 42. Арк. 85.



З фототеки житлово-цивільного будівництва: Уманський державний заповідник «Софіївка». Реставрований павільйон. Фото 1950 р. ЦДАВО України. Ф. 4906. Оп. 2. Спр. 19. Арк. 19.




З фототеки житлово-цивільного будівництва: Уманський державний заповідник «Софіївка». Павільйон Флори. Фото 1950 р. ЦДАВО України. Ф. 4906. Оп. 2. Спр. 19. Арк. 20.

67

Госархстройконтроль Украинской ССР

	ФОТОТЕНА	Раздел <u>7</u>
Дата съемки	жилищно-гражданского строительства	
<u>10 XII</u>	Город <u>Херсон</u> области	№
19 <u>50</u> год	<u>Учебный корпус Судомеханического Техникума</u> <u>проспект Ушакова 16</u>	
	<u>Сбор - арх. Ниседкин. Застройщик - завод 873</u> <u>Подпроектик - Строитрест №45</u>	656
	(адрес и наименование объекта; заказчик, подрядчик; фамилия руководителя)	



Краткое описание фотоснимка, принятые меры:

Смертная стоимость 6012,65 р.
Кубатура - 33254

Общий вид главного фасада. Правое крыло
самобольно введено в эксплуатацию 1950 г. при
большом количестве дефектов и недоделок
без предложения Государственной комиссии

Подпись

Замечания:

5-ая типогр. Речиздата. г. Киев. Зак. 650-22 т.


З фототеки житлово-цивільного будівництва: навчальний корпус Судномеханічного технікуму (м. Херсон, проспект Ушакова, 16). Фото 10 грудня 1950 р. ЦДАВО України. Ф. 4906. Оп. 2. Спр. 45. Арк. 67.



58

Госархстройконтроль Украинской ССР

	ФОТОТЕНА	Раздел <u>7</u>
Дата съемки	жилищно-гражданского строительства	
	Город <u>Черкассы</u> области	№
19 <u>50</u> год	<u>Жилой квартал № 98 машиностроительного завода</u> <u>им. Петровского</u>	60
	(адрес и наименование объекта; заказчик, подрядчик; фамилия руководителя)	



Краткое описание фотоснимка. Принятые меры:

Общий вид жилого квартала с угла улицы Мавчанко и
Панькина

[Signature] Подпись

Замечания:

Замечания - 1919-1950г. строительство


5-ая типогр. Речиздата. г. Киев. Зак. 650-22 т.

З фототеки житлово-цивільного будівництва: м. Черкаси. Житловий квартал № 98 машинобудівного заводу ім. Петровського. 1950 р. ЦДАВО України. Ф. 4906. Оп. 2. Спр. 19. Арк. 58.

11

Госархстройконтроль Украинской ССР

Дата съемки 23 XII 19 49 год	ФОТОТЕКА	Раздел <u>II</u>
	жилищно-гражданского строительства	№ 2
	Город <u>Полтава, ул. Ленина 45</u> области	206
	<u>Жилой дом ПРЗ Министерства</u> <u>Пути Сообщения</u> <u>Подъезд - УСВЗ-15</u> <u>И.к. т. Колесников.</u> <small>(адрес и назначение объекта; заказчик, подрядчик; фамилия руководителя)</small>	



Краткое описание фотоснимка. Принятые меры:
*Самовольно заселенная часть здания без благоу-
 стройства и озеленения участка, третий надстроен
 ный этаж (штукатурен) не оштукатурен
 Боковой вид с ул. Комсомольской.* *Дилиш*

Подпись

Замечания:

-ая типогр. Речиздата. г. Киев. Зак. 650-22 г.



59

Госархстройконтроль Украинской ССР

Дата съемки 29 XII 19 49 год	ФОТОТЕКА	Раздел <u>I</u>
	жилищно-гражданского строительства	№ 20
	Город <u>Полтава, Полтавской</u> области	203
	<u>ул. В. Решетилевская 20</u> <u>«Водонапорная башня треста «Водо-</u> <u>Канализация»</u> <u>Директор т. Лавегин.</u> <small>(адрес и назначение объекта; заказчик, подрядчик; фамилия руководителя)</small>	



Краткое описание фотоснимка. Принятые меры:
*Металлическая башня. Инструкции сборки.
 Подготавливается к едате в эксплуатацию.* *Дилиш*

Подпись

Замечания:

5-ая типогр. Речиздата. г. Киев. Зак. 650-22 г.

З фототеки житлово-цивільного будівництва: м. Полтава, житловий будинок ПРЗ Міністерства шляхів сполучення (вул. Леніна, 5). З опису до фото: самовільно заселена частина будівлі без благоустрою та озеленення ділянки, третій надбудований поверх не штукатурений. Боковий вигляд із вулиці Комсомольської. 23 грудня 1949 р. ЦДАВО України. Ф. 4906. Оп. 2. Спр. 41. Арк. 11.

З фототеки житлово-цивільного будівництва: водонапірна башта тресту «Водоканалізація» (м. Полтава, вул. Решетилівська, 20). Готується до введення в експлуатацію. 29 грудня 1949 р. ЦДАВО України. Ф. 4906. Оп. 2. Спр. 41. Арк. 59.

Госархстройконтроль Украинской ССР

ФОТОТЕКА		Раздел <u>1</u>
жилищно-гражданского строительства		№
Дата съемки	Город <u>Днепропетровск, Днепропетровская</u> области	№
<u>12. VI</u>	<u>Гослеск им Фрунзе, кв №27, Общественн</u>	<u>6</u>
19 <u>50</u> год	<u>Заказчик: завод им Петровского</u>	<u>568</u>
	<u>подрядчик: Днепропетровский жилищно-гражд</u>	
	<u>Яросл", руководителем Рабинович</u>	
	<small>(адрес и наименование объекта; заказчик, подрядчик; фамилия руководителя)</small>	



Краткое описание фотоснимка. Принятые меры:
Обустройство для рабочих завода им Петровского
в трехэтажном с оранжеем углубленного

Госархстройконтроль Украинской ССР

ФОТОТЕКА		Раздел <u>1</u>
жилищно-гражданского строительства		№
Дата съемки	Город <u>Днепропетровск, Днепропетровская</u> области	№
<u>12. VI</u>	<u>Гослеск им Фрунзе, кв №27, Общественн</u>	<u>7</u>
19 <u>50</u> год	<u>Заказчик: завод им Петровского</u>	<u>569</u>
	<u>подрядчик: Днепропетровский жилищно-гражд</u>	
	<u>Яросл", руководителем Рабинович</u>	
	<small>(адрес и наименование объекта; заказчик, подрядчик; фамилия руководителя)</small>	



Краткое описание фотоснимка. Принятые меры:
Обустройство для рабочих завода им Петровского
в трехэтажном с оранжеем углубленного
автор арх. Кураев.



Днепропеталь /подрядчик трест Запорожстрой,
1 жил.дом в 2-3 этаж - 12762 кв.м. принята 1950
ект Харьк.
гор арх. Вег
Принят 30
а/ Вид
б/ Вид
в/ Вид



3 фототеки жилищно-гражданского строительства: завод Дніпроспецсталь (підрядник трест «Запоріжбуд»). Житловий будинок Соцміста, прийнятий 30 червня 1950 р. ЦДАВО України. Ф. 4906. Оп. 2. Спр. 17. Арк. 14 зв., 15-15 зв.

3 фототеки жилищно-гражданского строительства: м. Дніпропетровськ (нині Дніпро) селище ім. Фрунзе, кв. № 27. Гуртожитки для рабочих завода ім. Петровського. Фото 12 червня 1950 р. ЦДАВО України. Ф. 4906. Оп. 2. Спр. 6. Арк. 61-62.



Госархстройконтроль Украинской ССР

ФОТОТЕНА
жилищно-гражданского строительства

Дата съемки
22.06
19 50 год

Город Никополь, Днепропетровской области
Р У-5, общежитие на 200 человек

Заказчик: Ю. П. З.
Подразделение: Никопольстрой
(адрес и название объекта; заказчик, подрядчик; фамилия руководителя)



Краткое описание

Зр

Госархстройконтроль Украинской ССР

ФОТОТЕНА
жилищно-гражданского строительства

Дата съемки
22.06
19 50 год

Город Никополь, Днепропетровской области
Застройка кварталов 1-9

Заказчик: Ю. П. З.
Подразделение: Никопольстрой
(адрес и название объекта; заказчик, подрядчик; фамилия руководителя)

Раздел I
№ 5
594



Краткое описание

Госархстройконтроль Украинской ССР

ФОТОТЕНА
жилищно-гражданского строительства

Дата съемки
август
19 50 год

Город Никополь, Днепропетровской области
9-я Красная кв. 1-9
4-й кв. жилая застройка Ю. П. З.

Заказчик: Ю. П. З.
Подразделение: Никопольстрой
(адрес и название объекта; заказчик, подрядчик; фамилия руководителя)

Раздел I
№ 5
594



Краткое описание фотоснимка. Принятые меры:

Завести фасад

Госархстройконтроль Украинской ССР

ФОТОТЕНА
жилищно-гражданского строительства

Дата съемки
апрель
19 50 год

Город Никополь, Днепропетровской области
Квартал 1-9 жилая застройка № 1, 2, 3, 4, 18

Заказчик: Южнотрубный завод
Никопольстрой
(адрес и название объекта; заказчик, подрядчик; фамилия руководителя)

Раздел I
№ 1
449



Краткое описание фотоснимка. Принятые меры:

Завести фасады. Строительные работы по отделке фасадов. Выпечка кирпича по диагональному

Зинцов Подпись


Замечания:

3 фототеки житлово-цивільного будівництва: м. Нікополь Дніпропетровської області. Фото зроблене в липні-серпні 1950 р. ЦДАВО України. Ф. 4906. Оп. 2. Спр. 8. Арк. 42, 44, 46.

3 фототеки житлово-цивільного будівництва: м. Нікополь Дніпропетровської області. Квартал 1-9, житлові будинки. Замовник - Південнотрубний завод. Фото зроблене в квітні 1950 р. ЦДАВО України. Ф. 4906. Оп. 2. Спр. 8. Арк. 25.

Госархстройконтроль Украинской ССР

ФОТОТЕНА		Раздел <u>II</u>
жилищно-гражданского строительства		
Дата съемки	Город <u>Новоград-Волинск, Житомирской области</u>	
<u>Март</u>	№	
19 <u>51</u> год	<u>1359</u>	
Заказчик - <u>Областное Управление Кинорежиссуры и телефильмов - Областстройтрест, нач. тов. Соколов Я. К.</u> Адрес по ул. <u>Международной</u> <small>(адрес и наименование объекта, заказчика, подрядчика, фамилия руководителя)</small>		



Краткое описание фотоснимка. Принятые меры:

Здание начато строительством по старому типовому проекту до Отечественной войны и не было завершено. Частично разрушено немецкими оккупантами, после войны разработан проект реконструкции и восстановления "Облпроектот" г. Житомир. Строительство самостоятельное - продолжается по настоящее время. Информированы все соответствующие инстанции.

Начальник ГАСК'а ДВС Подпись

Замечания:

Качество работ неудовлетворительное - колонны и капители антиархитектурны.

Б-ая типогр. Речиздата, г. Киев, Зак. 650-22 т.

Госархстройконтроль Украинской ССР

ФОТОТЕНА		Раздел <u>II</u>
жилищно-гражданского строительства		
Город <u>Новоград-Волинск, Житомирской области</u>		
№		
<u>1360</u>		
Заказчик - <u>Облуправление Кинорежиссуры и телефильмов - Областстройтрест, нач. тов. Соколов Я. К.</u> Адрес по ул. <u>Шевченко</u> <small>(адрес и наименование объекта, заказчика, подрядчика, фамилия руководителя)</small>		



Краткое описание фотоснимка. Принятые меры:

Здание начато строительством по старому типовому проекту до Отечественной войны и не было завершено. Частично разрушено немецкими оккупантами, после войны разработан проект реконструкции и восстановления "Облпроектот" г. Житомир. Строительство самостоятельное - продолжается по настоящее время. Информированы все соответствующие инстанции.

Начальник ГАСК'а ДВС Подпись

Замечания:


Качество работ неудовлетворительное - колонны и капители антиархитектурны.

Б-ая типогр. Речиздата, г. Киев, Зак. 650-22 т.

3 фототеки житлово-цивільного будівництва: м. Новоград-Волинський (нині Звягель) Житомирської області. Кінотеатр на 500 чол. Березень 1951 р. ЦДАВО України. Ф. 4906. Оп. 2. Спр. 16. Арк. 59, 61.

Госархстройконтроль Украинской ССР

ФОТОТЕНА		Раздел <u>I</u>
жилищно-гражданского строительства		
Дата съемки	Город <u>Вл. Волинск, Волинской области</u>	
<u>2. II</u>	№	
19 <u>51</u> год	<u>9/922</u>	
Адрес по <u>улице Школьной, Западнотракторное</u> <u>Главный фасад</u>		



Краткое описание фотоснимка. Принятые меры:

Здание полностью восстановлено. В настоящее время в здании работает школа. Качество работ удовлетворительное.

Начальник ГАСК'а ДВС Подпись

Замечания:

Б-ая типогр. Речиздата, г. Киев, Зак. 650-22 т.

3 фототеки житлово-цивільного будівництва: Головний житлового будинку тресту «Західшахтобуд», м. Володимир-Волинський. Фото зроблене 2 лютого 1951 р. ЦДАВО України. Ф. 4906. Оп. 2. Спр. 4. Арк. 50.




15. Феодосия. Армянская церковь Сергия XIV в. со сввером в котором расположена могила художника Айвазовского.



14. Феодосия. Руины генуэзской крепости. Памятник архитектуры XIV в.



4. Керчь. Коробка здания исторического музея на горе Митридат.



12. Феодосия. Городской пляж. Железная дорога Джанкой-Керчь проходит вдоль побережья.





16. Планерское /Коктебель/ Пляж дома отдыха Лигфонда СССР.



34. Гурзуф. Общий вид. Вдали Медведь гора /Аю-Даг/.



40. Гурзуф. Набережная и продолжение городского пляжа. Полное отсутствие благоустройства.


Крим. Коктебель. [1950-ті роки].

ЦДАВО України. Ф. 4906. Оп. 2. Спр. 587. Арк. 16.



Крим. Гурзуф. [1950-ті роки].

ЦДАВО України. Ф. 4906. Оп. 2. Спр. 587. Арк. 34, 37, 39, 40.



37. Гурзуф. Развалины заборов в центре населенного пункта.



39. Гурзуф. Набережная и городской пляж /благоустройство отсутствует/. Слева лечебный павильон санатория Министерства обороны.


№98

УПРАВЛЕНИЕ ПО ДЕЛАМ АРХИТЕКТУРЫ
ПРИ СОВЕТЕ МИНИСТРОВ УССР

1

ГИПРОГРАД

ИСТОРИЧЕСКИЕ ГЕРБЫ ГОР О Д О В УКРАИНЫ





К И Е В
1 9 4 6


Управление по делам архитектуры
при Совете Министров УССР
1391 12/1
50с
1 21 98 1 е. 34 78

Історичні герби міст, губерній та повітів України, підготовлені Українським державним інститутом проєктування міст «ДПРОМІСТО». 1946 р.

м. Рава-Руська, м. Костянтинограда (нині Красноград, Харківська область),
м. Миколаєва, м. Полтави, м. Жовкви, м. Сокаль, м. Херсона, м. Сквири,
м. Переяслава, м. Лохвиці, Чернігівської губернії, м. Чернівців, м. Буська,
м. Кобеляки, Зміївського повіту, Чугуївського повіту, м. Пирятина,
Подільської губернії, м. Радехова, м. Слов'яносербська, м. Гадяча,
м. Звенигородки, м. Василькова, Лебединського повіту, Куп'янського повіту,
Недригайлівського повіту, Сумського повіту, м. Луганська, м. Харкова,
м. Кам'янця-Подільського, м. Хорол, Вовчанського повіту.
ЦДАВО України. Ф. 4906. Оп. 2. Спр. 64. Арк. 1-52.



Удобривши 7 Октября 1905 года.



НИКОЛАЕВ

Четырехугольный предельный щит, который от середины берется
красою разделили двумя расходящимися линиями на три угла. В
среднем, на черном поле черная раба, вверху и на нем - золотой крест,
а под этим углом - серебряное кобыло. В левом треугольнике на белом
поле серебряный митра. В правой, на желтом поле, берется только
серебряного цвета. Таким образом этот щит отчасти только
вещию герба во имя св. Николая Мирликийского.

1 21 98 24



НИКОЛАЕВ

1 21 98 24



КОНСТАНТИНОГРАД

1 21 98 24



РАВА РУСКА

1 21 98 24



СОКАЛ

1 21 98 24



ЖОВКВА

1 21 98 24



ПОТАВА

1 21 98 24



ХЕРСОН

1 21 98 24




СКВИРА

1 21 98 24



ЛОХВИЦА

1 21 98 24



ПЕРЕЯСЛАВЪ

Утвержден 22 Октября 1796 года
№ 1291 18/1
1 21 98 34



ЧУГУЕВСКИЙ УЕЗД

Харьковской губ.

Щит разделенный на три части, из которых в первой, две сабли павшие крестообразно в золотом поле, во второй три серебр. рожитис зми в красном, а в третьей - в серебр. поле на шести повешенная виноградная с листьями кисте.

Утвержден 22 Октября 1796 года
№ 1291 18/1
1 21 98 34



ЧЕРНИГОВСКАЯ ГУБЕРНІЯ

Утвержден 22 Октября 1796 года
№ 1291 18/1
1 21 98 34



Змиевской УЕЗДА

Харьковской губ.

В красном поле извивающаяся вверх змеиной змий с удавскою на голове его короною.

Утвержден 22 Октября 1796 года
№ 1291 18/1
1 21 98 34



Каменец-Подольск

Утвержден 22 Октября 1796 года
№ 1291 18/1
1 21 98 34



ЛЕБЕДИНСКИЙ УЕЗДА


Утвержден 22 Октября 1796 года
№ 1291 18/1
1 21 98 34



ЗВЕНИГОРОДКА

Утвержден 22 Октября 1796 года
№ 1291 18/1
1 21 98 34

Утвержден 22 Октября 1796 года



ПОДОЛЬСКАЯ ГУБЕРНІЯ

На голубом поле сияющее солнце с шестидцати лучах и над ним четвероконечный крест; то и другое изображено золотом.

Утвержден 22 Октября 1796 года
№ 1291 18/1
1 21 98 34

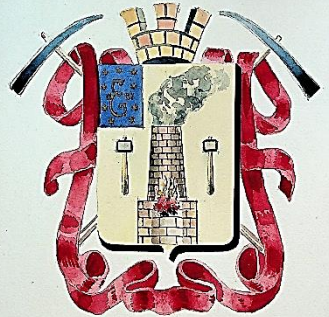
Утвержден 5 Июля 1878 года.



ХАРКІВ

В серебряном щите, черная оторванная конская голова с червленными глазами и языком; в червленой главе щита, золотая с шести лучах звезда, между двумя золотыми византийскими монетами. Щит увенчан императорскою короною и окружен буковыми листьями, соединенными Австрийскою лентою.

Утвержден 5 Июля 1878 года
№ 1291 18/1
1 21 98 34



ЛУГАНСК

Утвержден 5 Июля 1878 года
№ 1291 18/1
1 21 98 34



ВАСИЛЬКОВ

Музейный билет
№ 1591
1 21 98 34



ГАДЯЧ

Музейный билет
№ 1591
1 21 98 34



ПРЯТИН

Музейный билет
№ 1591
1 21 98 34

Утвержден 20 июля 1911 года



СЛАВЯНОСЕРВСК

Екатерининской Губернии. Безугловый город.
В урочище золотой поле, именованной, принадлежавшей
Славяносербскому герцогу в память павшего его полководца.
А вблизи в урочище поле все художники пущи урочища поставили
име в эпоху советского там Аугустовского литовского герцога.

Музейный билет
№ 1591
1 21 98 34



РАДЕХІВ

Музейный билет
№ 1591
1 21 98 34




КОБЕЛЯКИ

Музейный билет
№ 1591
1 21 98 34



БУСЬК

Музейный билет
№ 1591
1 21 98 34



ЧЕРНОВЦЫ

Музейный билет
№ 1591
1 21 98 34



ВОЛЧАНСКИЙ УЕЗД

Музейный билет
№ 1591
1 21 98 34



ХОРОЛ

Музейный билет
№ 1591
1 21 98 34

Инд. № 99



МАРИУПОЛЬ

Трансмісія по Давиду Архип'єву	
при одній Маріупольській СР	
ХМНС	
1392	12/15
502	
1 21 99	8 20

Історичні герби міст, губерній та повітів України, підготовлені Українським державним інститутом проєктування міст «ДПРОМІСТО». 1946 р.

м. Городка, м. Чернівців, м. Кам'янка-Буська, м. Яворова, м. Канева, м. Артемівська, м. Верхньодніпровська, м. Маріуполя, м. Кременчука, м. Миргорода, Білопільського повіту, Богодухівського повіту, Валківського повіту, м. Броди, м. Зінькова, Чернівецького повіту, Охтирського повіту, м. Новомосковська, м. Павлограда, Краснокутського повіту.

ЦДАВО України. Ф. 4906. Оп. 2. Спр. 65. Арк. 1-20.

Инд. № 99



ЯВОРІВ

Трансмісія по Давиду Архип'єву	
при одній Маріупольській СР	
ХМНС	
1392	12/15
502	
1 21 99	8 20

Инд. № 99




КАНЕВ

Трансмісія по Давиду Архип'єву	
при одній Маріупольській СР	
ХМНС	
1392	12/15
502	
1 21 99	8 20

№ 99

Утвержден 29 Июля 1811 года.



АРТЕМОВСК

Екатеринославской Губернии. Уездный город.

Между зеленым и черным полем изображен химический знак соли, бывшей поводом основания города Бахмута (Артемовск).

№ 1302	18/5
1811	501
1 21 99	6/20

6

№ 99

Утвержден 29 Июля 1811 года.



ВЕРХНЕДНЕПРОВСК


Екатеринославской Губернии. Уездный город.

В золотом поле изображен бык, а в нижнем зеленом поле текущая серебряная река, означает изобилие в скотоводстве того края и сток от природы и току данные.

№ 1303	18/5
1811	501
1 21 99	7/20

7

№ 99



КРЕМЕНЧУГ

№ 1304	18/5
1811	501
1 21 99	8/20

№ 99



МИРГОРОД

№ 1305	18/5
1811	501
1 21 99	9/20

№ 99



ЧЕРНОВЦЫ

№ 1306	18/5
1811	501
1 21 99	10/20

2

№ 99



ГОРОДОК

№ 1307	18/5
1811	501
1 21 99	11/20

№ 99



КАМІНКА БУСКА

№ 1308	18/5
1811	501
1 21 99	12/20

На вебсайті ЦДАВО України в розділі «Описи PDF» розміщено описи архівних фондів, документи яких будуть цікаві для дослідників історії містобудування і архітектури України ХХ століття:

Офіційний вебсайт ЦДАВО України:

<https://tsdavo.gov.ua>